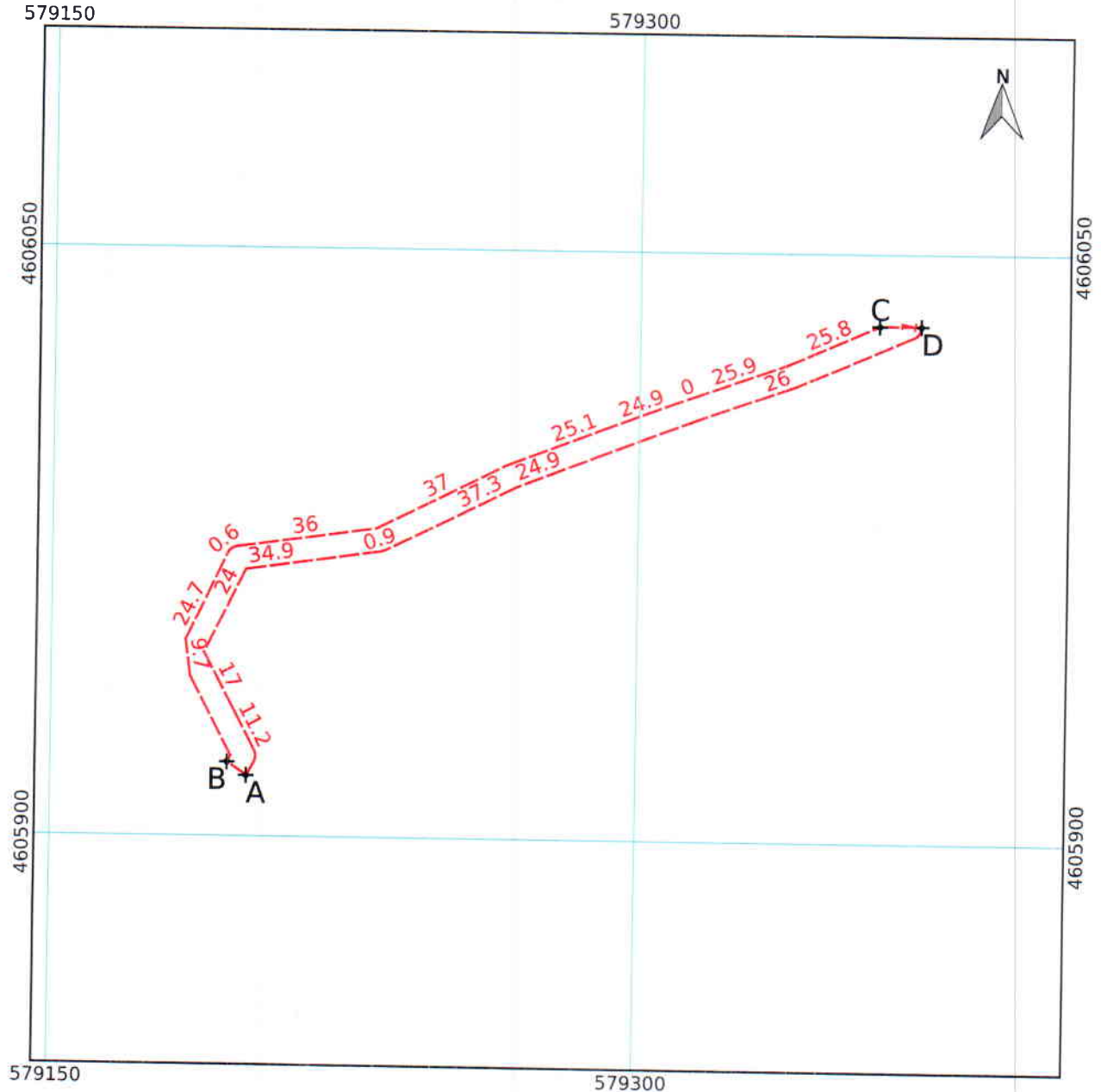
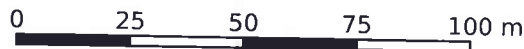


საკადასტრო აბეზმითი/აზომებითი ნახაზი



მასშტაბი 1:1500





სახელმწიფო გეოდეზიური
კოორდინატთა სისტემა
WGS_1984_UTM_Zone_38N

მისამართი	სიღნაღის მუნიციპალიტეტი, სოფელი ბოდბისხევი		
დანიშნულება	არასასოფლო-სამეურნეო	საკადასტრო აღწერაზე უფლებამოსილი პირი	ხელმოწერა:
ნაკვეთის ფართობი: 1438 კვ.მ	თარიღი: 2023-02-10	დაინტერესებული პირი	ხელმოწერა:
<p>პირობითი აღნიშვნები</p> <p>--- ნაკვეთის არაფიქსირებული საზღვარი + ნერტილი</p>			
შენიშვნა:	<p>შპს საქართველოს გაერთიანებული წყალმომარაგების კომპანია</p> <p>ს.კ.: 412670097; ტელ: 995 32 293 00; ელ-ფოსტა: info@water.gov.ge</p>		



საკადასტრო აგეგმვითი/აზომვითი ნახაზის ფორმის მეორე გვერდი

მიწის ნაკვეთის/ხაზობრივი ნაგებობის ადგილმდებარეობა/მისამართი		ფართობი (კვ.მ)		დანიშნულება
სიღნაღის მუნიციპალიტეტი, სოფელი ბოლბისხევი		1438		არასასოფლო-სამეურნეო
შენობა ნაგებობის რიგითი ნომერი	დანიშნულება	მდგომარეობა	სართულიანობა	განაშენიანების ფართობი (კვ.მ)
უფლებრივი შეზღუდვის/დატვირთვის საზღვრების აღწერა			ვალდებულების სახე	ფართობი (კვ.მ)
საზღვარი	მოსაზღვრის აღწერა	საკადასტრო აღწერის დამსწრე პირების სახელი გვარი		ხელმოწერა
A — B	ჯონი ოქრუაშვილი	გიორგი ტეტუნაშვილი		
B — C	სახელმწიფო			
C — D	სახელმწიფო			
D — A	სახელმწიფო			
საკადასტრო აგეგმვითი/აზომვითი სამუშაოების შემსრულებელი პირის სახელი, გვარი		გიორგი ტეტუნაშვილი		
საკადასტრო აგეგმვითი/აზომვითი სამუშაოების შემსრულებელი პირის საიდენტიფიკაციო მონაცემები		59001075167		
საკადასტრო აგეგმვითი/აზომვითი სამუშაოების შემსრულებელი პირის საკონტაქტო ინფორმაცია		მისამართი: საქართველო, თბილისი, ვაკის რაიონი, ანნა პოლიტოვსკაიას ქუჩა, №5 და №7. ტელ: 995 32 293 00		
საკადასტრო აზომვის მეთოდოლოგია		რეალური დროის რეჟიმში (RTK);		
აზომვის შესრულების თარიღი		2023-02-10		
საკადასტრო აგეგმვითი/აზომვითი სამუშაოების შემსრულებელი პირი და მისი ხელმოწერა		გიორგი ტეტუნაშვილი		
დაინტერესებული პირი		სახელმწიფო		
დაინტერესებული პირის საიდენტიფიკაციო მონაცემები		saxelmwifo		
დაინტერესებული პირის ხელმოწერა				

